



Anwendungsbeispiele

Unternehmensauskünfte



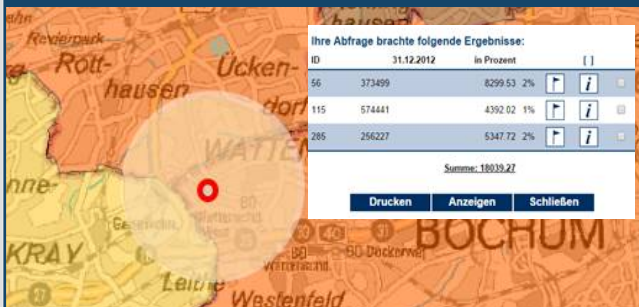
Beispiele:
Alle Unternehmen im Umkreis von X Metern um eine Adresse oder innerhalb eines Gewerbegebietes.

Handel



Beispiele:
Einzelhandelsatlas, Mietpreisspiegel, Stellungnahmen zu Ansiedlungsvorhaben, Umfeldanalyse, Auswertung zentraler Versorgungsbereiche

Existenzgründung



Beispiele:
Standortanalyse, Infrastrukturanalyse, Wettbewerbsanalyse, Umfeldanalyse

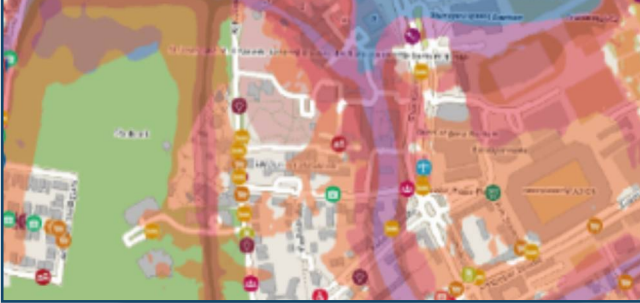
Raumordnung, Bauleitplanung, Landes- und Regionalplanung, Stadtentwicklung etc.



Beispiele:
Stellungnahmen und Information betroffener Unternehmen, Auswertung von Standortfaktoren, plakative Karten für die politische Argumentation, Prozessoptimierung durch Anbindung digitaler Bauleitplanung u.v.m.



Umwelt – Innovation – Energie



Beispiele:

Selektion und Information von Unternehmen in umweltbezogenen Risikogebieten und Planungen; Mehrstufige Analysen bzgl. der Lage von Standorten; Nutzung von Potenzialkarten; Visualisierung von Clusterbildungen innovativer Branchen

Verkehr



Beispiele:

Visualisierung von Verkehrsströmen, Infrastrukturen; Nutzung von Umweltzonen, Lärmkartierung etc. für Auswertungen und Stellungnahmen; Visualisierung von Situationen; Selektion der von Maßnahmen betroffenen Unternehmen

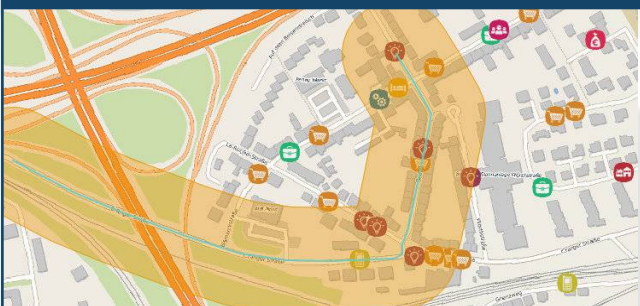
Existenzgründung



Beispiele:

Standortanalyse, Visualisierung von statistischen Kennzahlen, „Statistikatlas“, Erstellung plakativer Kartenwerke für Veröffentlichungen

Aus- und Weiterbildungsnetze



Beispiele:

Mobile Nutzung durch Ausbildungsberater, Auswertung von Veranstaltungen/Teilnehmerherkunft, Marketingauswertung für Werbemaßnahmen